

**DENW071, Düsseldorf-Lörick, Hintergrund, städtisches Gebiet**

Abbildung 1: Düsseldorf-Lörick

**Beschreibung**

Der Messcontainer steht an der Zufahrtstraße des Parkplatzes der Erholungsstätte Lörick. Die L 30 verläuft ca. 40 m südlich, ca. 1 bis 1,5km südöstlich verläuft die B 7. Südöstlich liegt eine große Tennis-Anlage und ein Büropark, der nach Westen in Wohnbebauung übergeht. Das weitere Umfeld ist ländlicher Struktur. Die Start- und Landebahnen des Düsseldorfer Flughafens liegen etwa 3 km in nordöstlicher Richtung entfernt.

**Bezeichnung und Lage**

Kurzname	LOER
Langname	Düsseldorf-Lörick
Stationscode	DENW071
Gebietszuordnung	Düsseldorf
Gebietscode	DEZJXX0009A
Bevölkerungszahl im Gebiet*	1001069 (Stand: 2021)
Postleitzahl	40547
Ort	Düsseldorf
Stadtteil	Lörick
Straße	Zum Niederkassler Deich
Gemeinde	Düsseldorf
Kennziffer	05111000
Koordinaten (ETRS89)	51.249 214 °Nord 6.732 353 °Ost
Höhe über NN	38 m
Betriebsstart	01.09.1983
Art der Messung	Messcontainer

\*Quelle: IT.NRW, 2022, dl-de/by-2-0, 12411-01i: Bevölkerungsstand - Gemeinden – Stichtag

**Klassifizierung**

Standortklassifizierung*	Hintergrund
Umgebung*	städtisches Gebiet
lokale Ausbreitungssituation	Aufgelockerte Bebauung
Höhe des Messeinlasses über dem Boden	Gase: 3.6 m Partikel: 3.7 m

\*Klassifizierung gemäß der Kommissionsentscheidung 2011/850/EU

**Gemessene Parameter**

Stickstoffoxide (NO<sub>x</sub>)  
Stickstoffmonoxid (NO)  
Stickstoffdioxid (NO<sub>2</sub>)  
Ozon (O<sub>3</sub>)  
Feinstaub PM<sub>10</sub>  
Feinstaub PM<sub>2,5</sub>

(Stand August 2023)

**Stationsinformationen im Internet**

<https://www.lanuv.nrw.de/umwelt/luft/immissionen/messorte-und-werte/>

Kartenübersicht

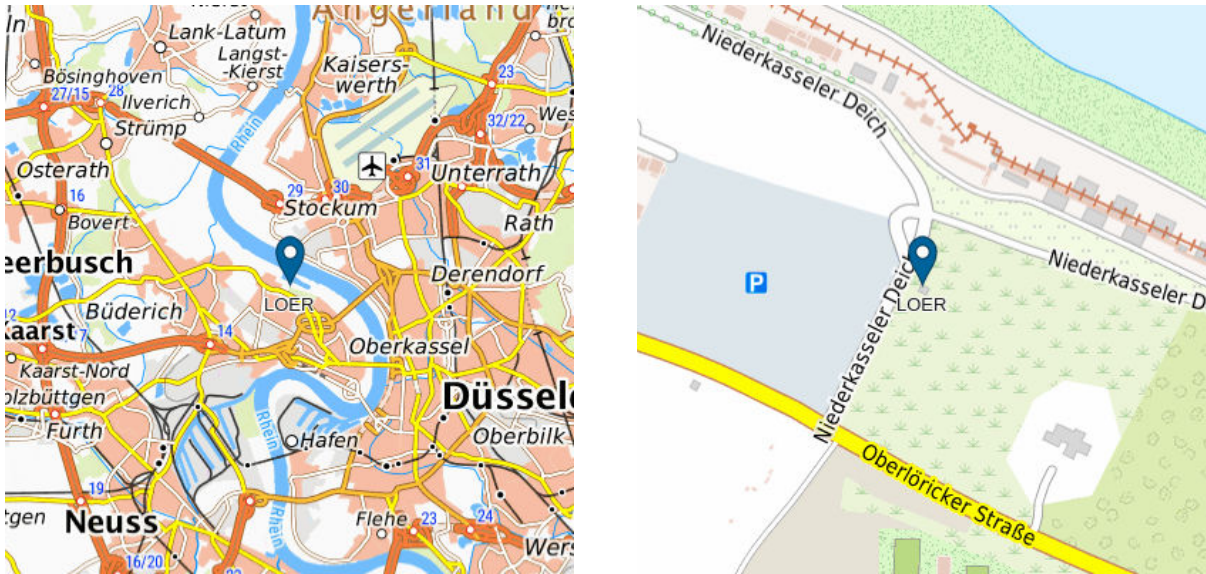


Abbildung 2: Kartenübersicht - Düsseldorf-Lörick (Basiskarte: © BKG 2023 Datenquellen)

Schematische Darstellung

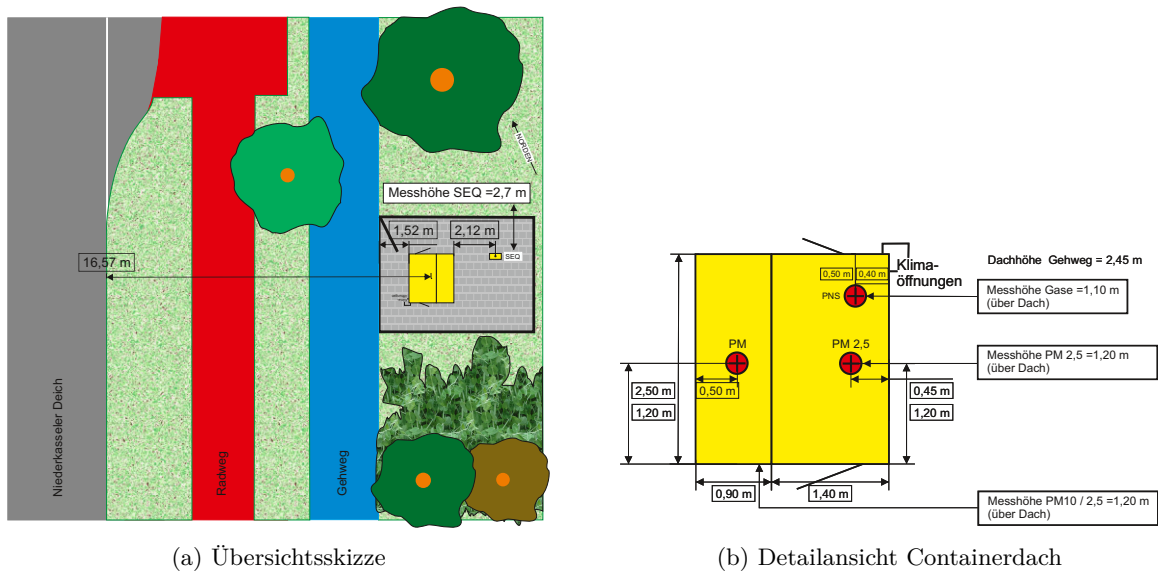


Abbildung 3: Schematische Darstellung - Düsseldorf-Lörick

**Bildliche Dokumentation**



Abbildung 4: Düsseldorf-Lörick (Januar 2021)



Abbildung 5: Blickrichtung Norden (August 2018)



Abbildung 6: Blickrichtung Osten (August 2018)



Abbildung 7: Blickrichtung Süden (August 2018)



Abbildung 8: Blickrichtung Westen (August 2018)



Abbildung 9: Panorama Richtung Norden (August 2018)




Abbildung 10: Panorama Richtung Osten (August 2018)



Abbildung 11: Panorama Richtung Süden (August 2018)



Abbildung 12: Panorama Richtung Westen (August 2018)



Abbildung 13: Zusätzliche Ansicht - Düsseldorf-Lörick (Januar 2021)



Abbildung 14: Zusätzliche Ansicht - Düsseldorf-Lörick (Januar 2021)



Abbildung 15: Zusätzliche Ansicht - Düsseldorf-Lörick (Januar 2021)