

DENW058, Hürth, Industrie, vorstädtisches Gebiet

Abbildung 1: Hürth

Klassifizierung

Standortklassifizierung*	Industrie
Umgebung*	vorstädtisches Gebiet
lokale Ausbreitungssituation	Aufgelockerte Bebauung
Relevante Emissionsquellen in der Umgebung	Industrieprozesse (2)
Höhe des Messeinlasses über dem Boden	Gase: 3.5 m Partikel: 3.7 m
Entfernung von der nächsten Industriequelle	1400 m

*Klassifizierung gemäß der Kommissionsentscheidung 2011/850/EU

Beschreibung

Der Messcontainer steht am Ende einer Sackgasse. Etwa 20 m südlich verläuft eine verkehrsberuhigte Zubringerstraße zum Hürther Einkaufszentrum. Nördlich der Station befindet sich eine Sportanlage, das weitere Umfeld besteht überwiegend aus freistehenden Wohnhäusern. Die Bundesstraße B 265 verläuft ca. 800 m östlich, etwa 2 km südlich und 2,5 km südwestlich liegen größere Industrieparks mit chemischer Industrie.

Bezeichnung und Lage

Kurzname	HUE2
Langname	Hürth
Stationscode	DENW058
Gebietszuordnung	Köln
Gebietscode	DEZJXX0004A
Bevölkerungszahl im Gebiet*	2147764 (Stand: 2021)
Postleitzahl	50354
Ort	Hürth
Straße	Dunant-Straße (gegenüber dem Sportplatz)
Gemeinde	Hürth
Kennziffer	05362028
Koordinaten (ETRS89)	50.876 179 °Nord 6.873 818 °Ost
Höhe über NN	92 m
Betriebsstart	01.01.1989
Art der Messung	Messcontainer

*Quelle: IT.NRW, 2022, dl-de/by-2-0, 12411-01i: Bevölkerungsstand - Gemeinden – Stichtag

Gemessene Parameter

Stickstoffoxide (NO_x)
Stickstoffmonoxid (NO)
Stickstoffdioxid (NO₂)
Ozon (O₃)
Feinstaub PM_{2,5}
Feinstaub PM₁₀

(Stand Oktober 2023)

Stationsinformationen im Internet

<https://www.lanuv.nrw.de/umwelt/luft/immissionen/messorte-und-werte/>

Kartenübersicht

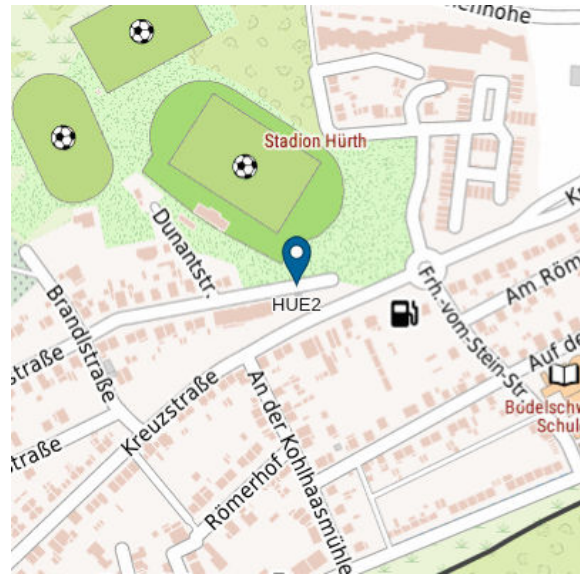
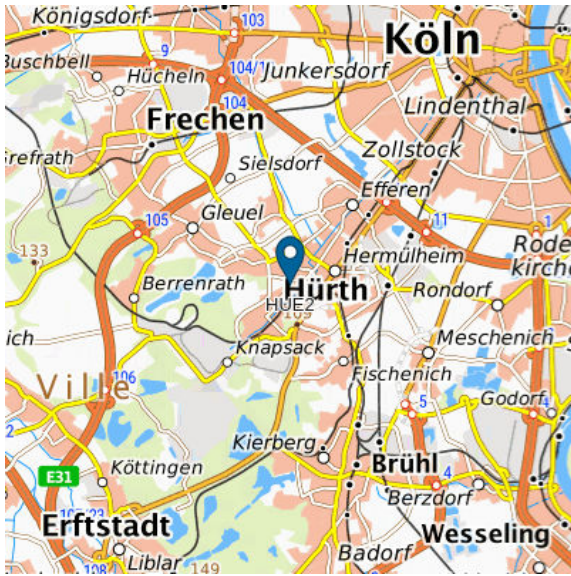
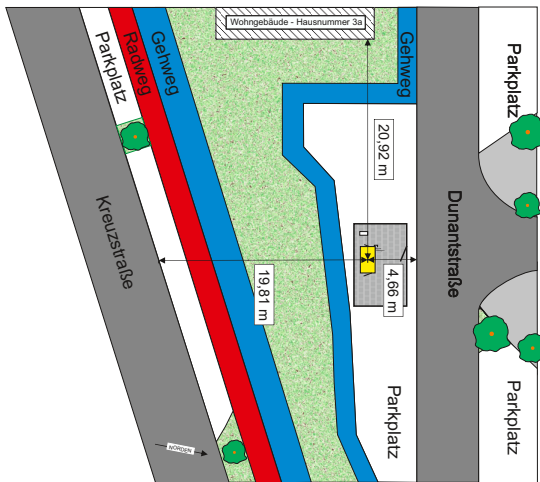
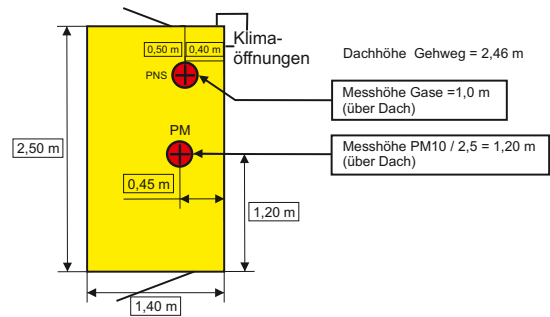


Abbildung 2: Kartenübersicht - Hürth (Basiskarte: © BKG 2023 Datenquellen)

Schematische Darstellung



(a) Übersichtsskizze



(b) Detailansicht Containerdach

Abbildung 3: Schematische Darstellung - Hürth

Bildliche Dokumentation



Abbildung 4: Hürth (Oktober 2022)



Abbildung 5: Blickrichtung Norden (September 2018)



Abbildung 6: Blickrichtung Osten (September 2018)



Abbildung 7: Blickrichtung Süden (September 2018)



Abbildung 8: Blickrichtung Westen (September 2018)



Abbildung 9: Panorama Richtung Norden (September 2018)



Abbildung 10: Panorama Richtung Osten (September 2018)



Abbildung 11: Panorama Richtung Süden (September 2018)



Abbildung 12: Panorama Richtung Westen (September 2018)



Abbildung 13: Zusätzliche Ansicht - Hürth (Oktober 2022)



Abbildung 14: Zusätzliche Ansicht - Hürth (Oktober 2022)