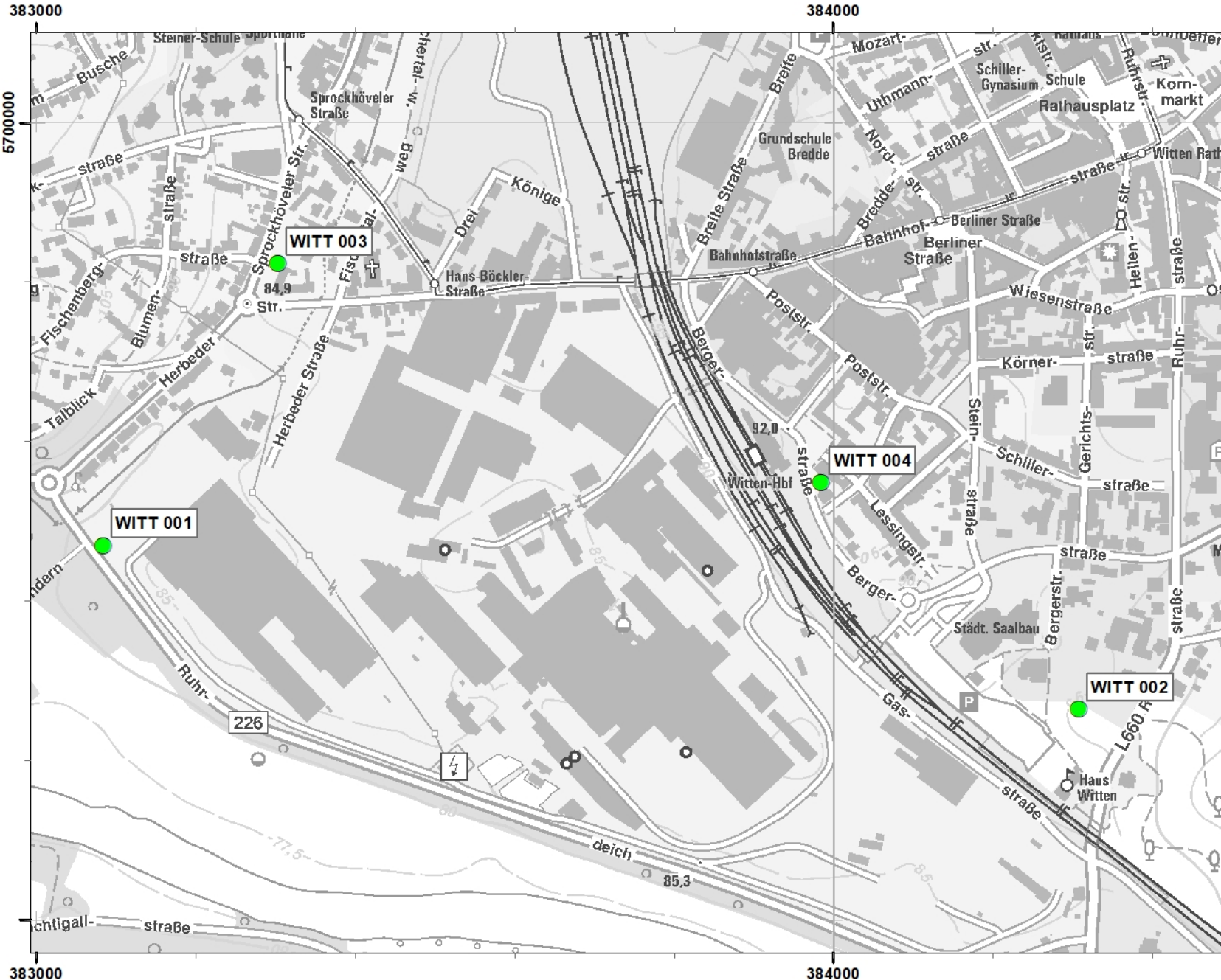


Witten 2020



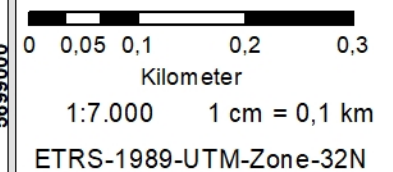
Landesamt für Natur,
Umwelt und Verbraucherschutz
Nordrhein-Westfalen



● Messpunkte Staubbiederschlag



Stand: 03/2021



Witten 2020

383000

384000

5700000

5700000

383000

384000

5699000

Landesamt für Natur,
Umwelt und Verbraucherschutz
Nordrhein-Westfalen



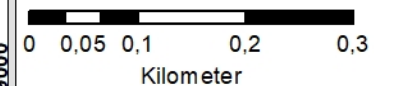
Staubniederschlag

● $\leq 0,35 \text{ g}/(\text{m}^2 \text{ d})$

● $> 0,35 \text{ g}/(\text{m}^2 \text{ d})$

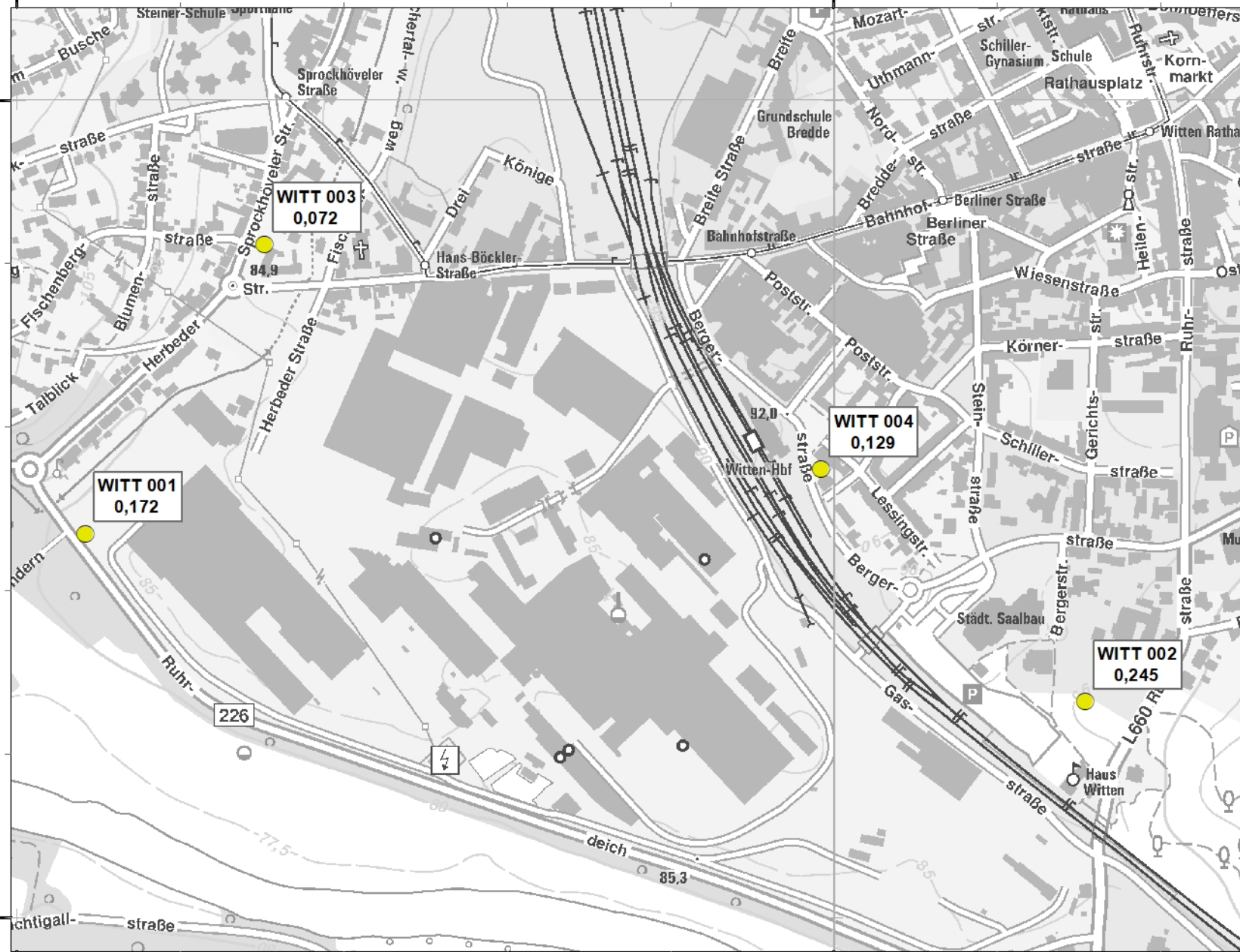


Stand: 03/2021



1:7.000 1 cm = 0,1 km

ETRS-1989-UTM-Zone-32N



Witten 2020

383000

384000

5700000

5700000

383000

384000

5699000

Landesamt für Natur,
Umwelt und Verbraucherschutz
Nordrhein-Westfalen



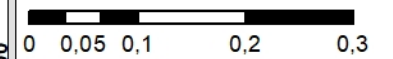
Arsen im Staubniederschlag

● $\leq 4 \mu\text{g}/(\text{m}^2 \text{ d})$

● $> 4 \mu\text{g}/(\text{m}^2 \text{ d})$



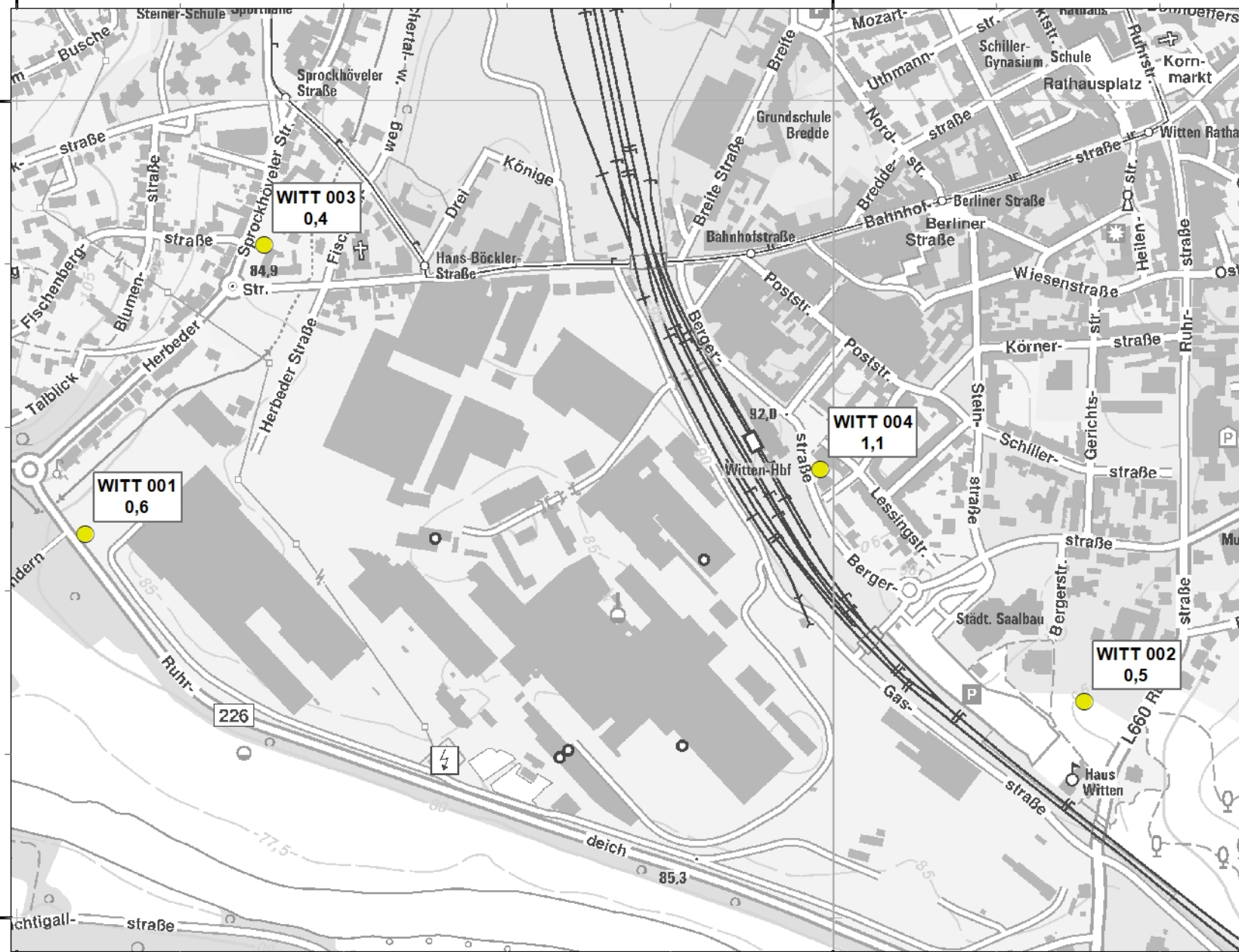
Stand: 03/2021



0 0,05 0,1 0,2 0,3
Kilometer

1:7.000 1 cm = 0,1 km

ETRS-1989-UTM-Zone-32N



Witten 2020

383000

384000

5700000

5700000

383000

384000

5699000

Landesamt für Natur,
Umwelt und Verbraucherschutz
Nordrhein-Westfalen



Blei im Staubniederschlag

● $\leq 100 \mu\text{g}/(\text{m}^2 \text{ d})$

● $> 100 \mu\text{g}/(\text{m}^2 \text{ d})$

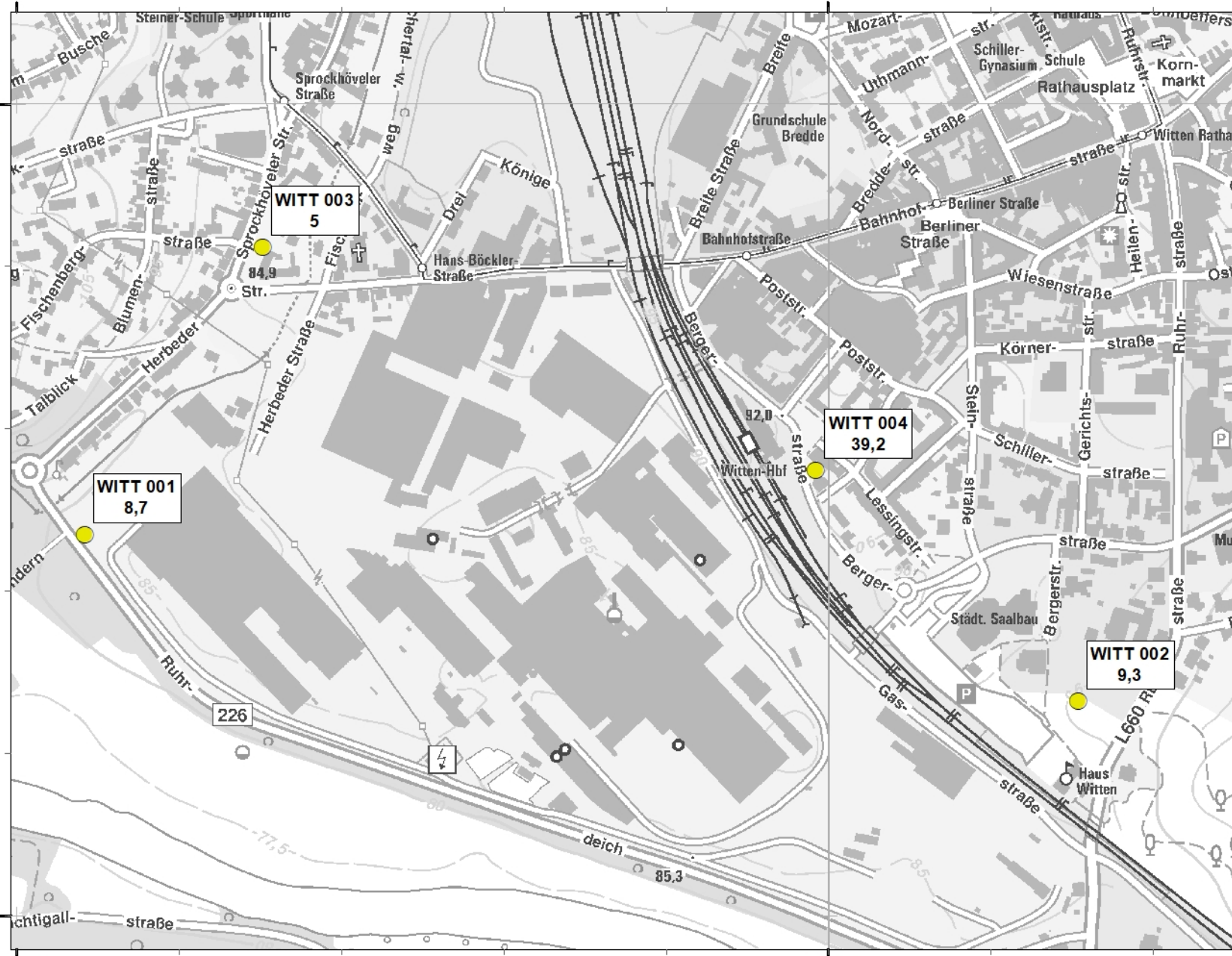


Stand: 03/2021

0 0,05 0,1 0,2 0,3
Kilometer

1:7.000 1 cm = 0,1 km

ETRS-1989-UTM-Zone-32N



Witten 2020

383000

384000

5700000

5700000

383000

384000

5699000

Landesamt für Natur,
Umwelt und Verbraucherschutz
Nordrhein-Westfalen



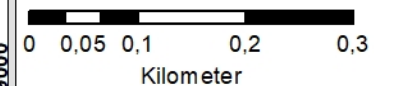
Cadmium im Staubniederschlag

● $\leq 2 \mu\text{g}/(\text{m}^2 \text{d})$

● $> 2 \mu\text{g}/(\text{m}^2 \text{d})$

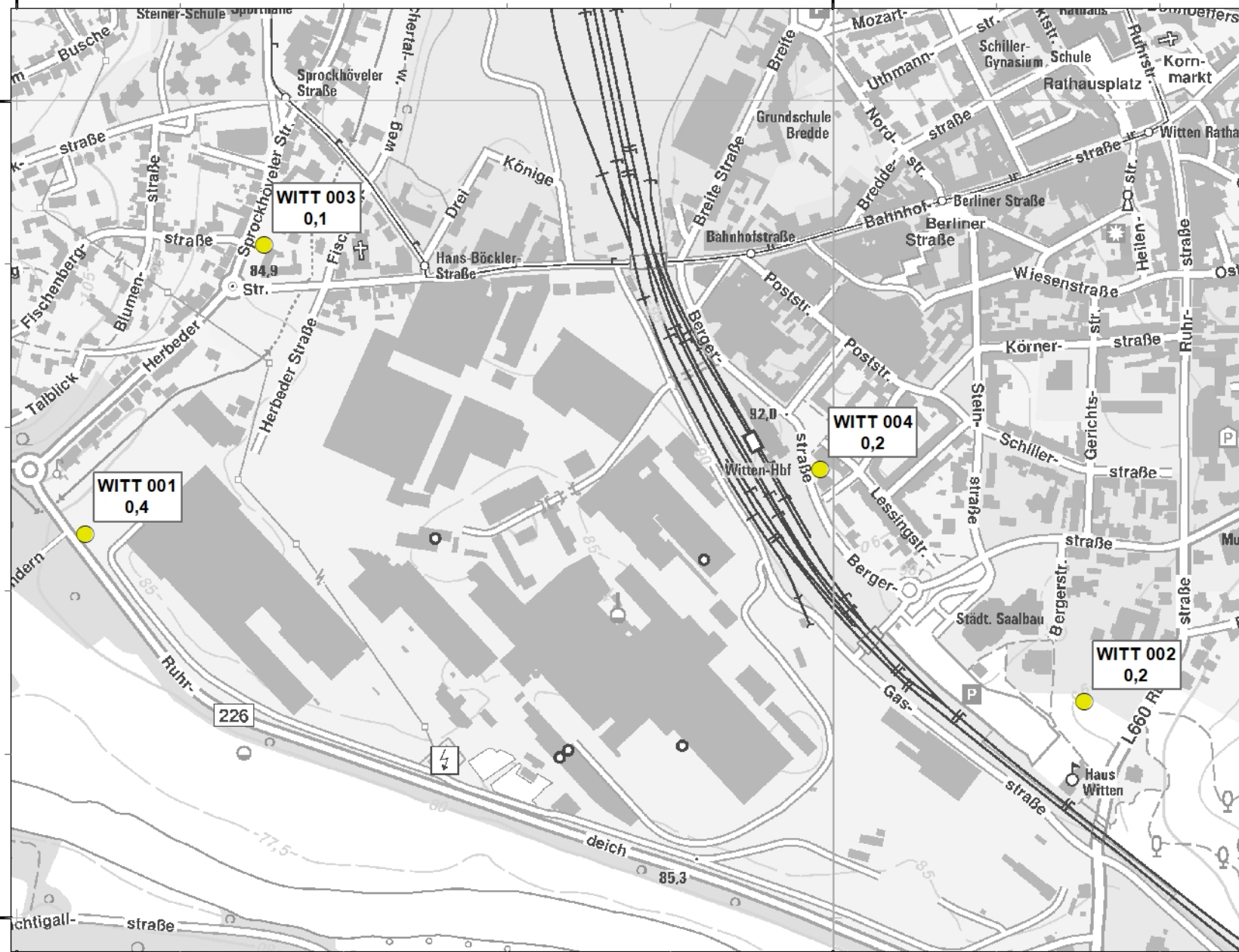


Stand: 03/2021

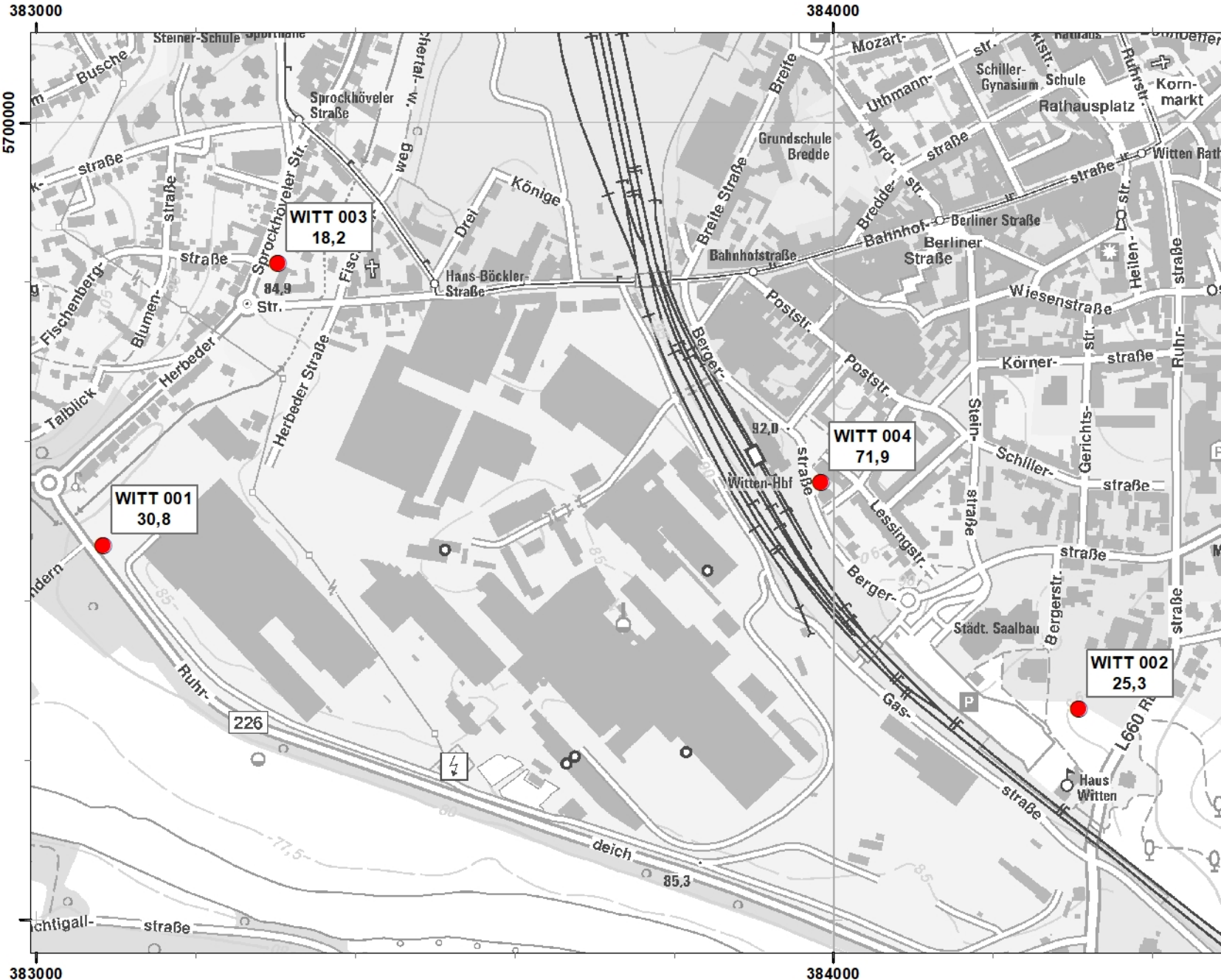


1:7.000 1 cm = 0,1 km

ETRS-1989-UTM-Zone-32N



Witten 2020



Landesamt für Natur,
Umwelt und Verbraucherschutz
Nordrhein-Westfalen



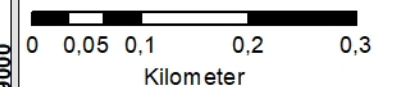
Nickel im Staubniederschlag

● $\leq 15 \mu\text{g}/(\text{m}^2 \text{ d})$

● $> 15 \mu\text{g}/(\text{m}^2 \text{ d})$



Stand: 03/2021



1:7.000 1 cm = 0,1 km

ETRS-1989-UTM-Zone-32N