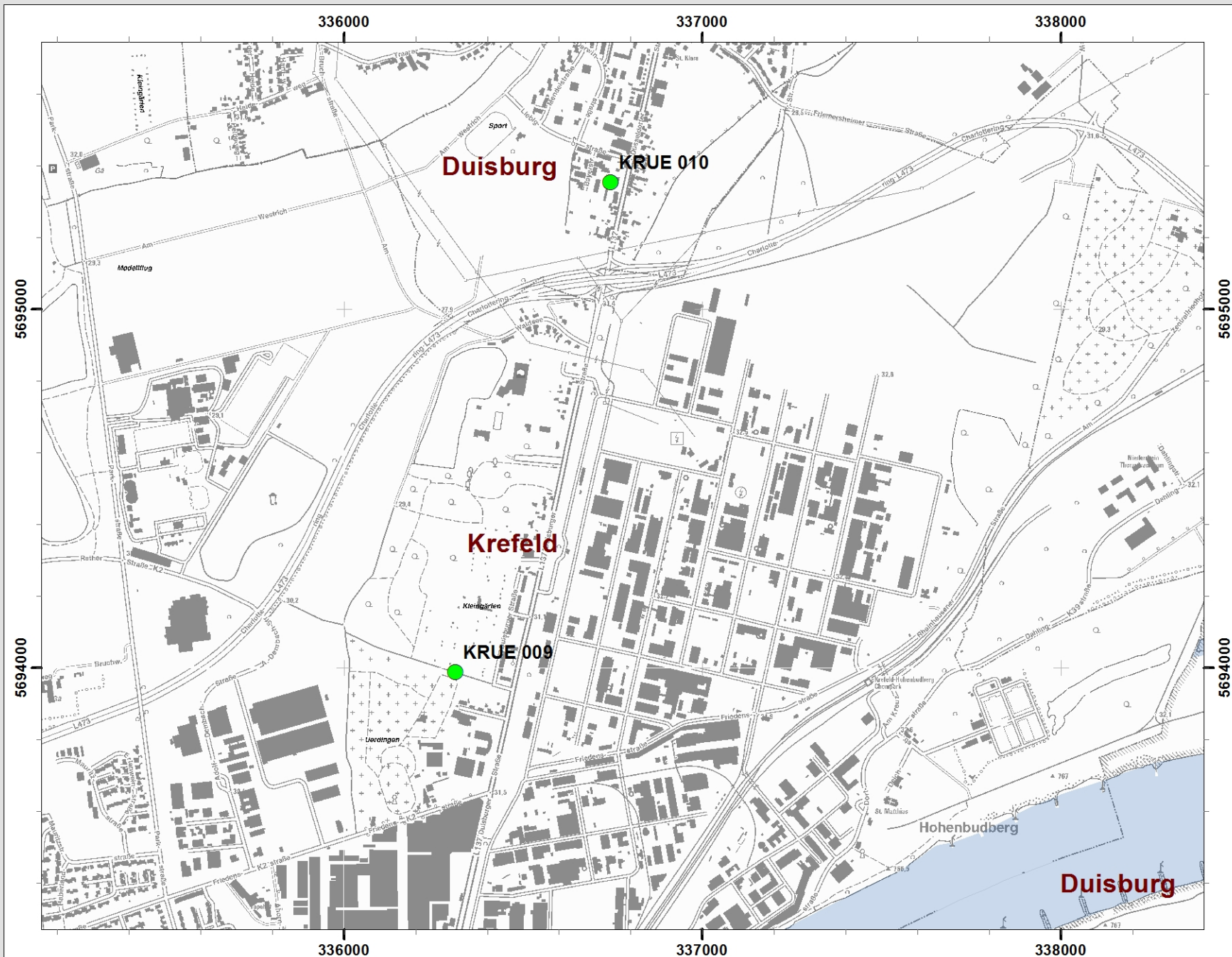


Krefeld-Uerdingen 2016



Landesamt für Natur,
Umwelt und Verbraucherschutz
Nordrhein-Westfalen



● Messpunkte Staubbiederschlag

Stand: 04/2017



0 0,1 0,2 0,4 0,6

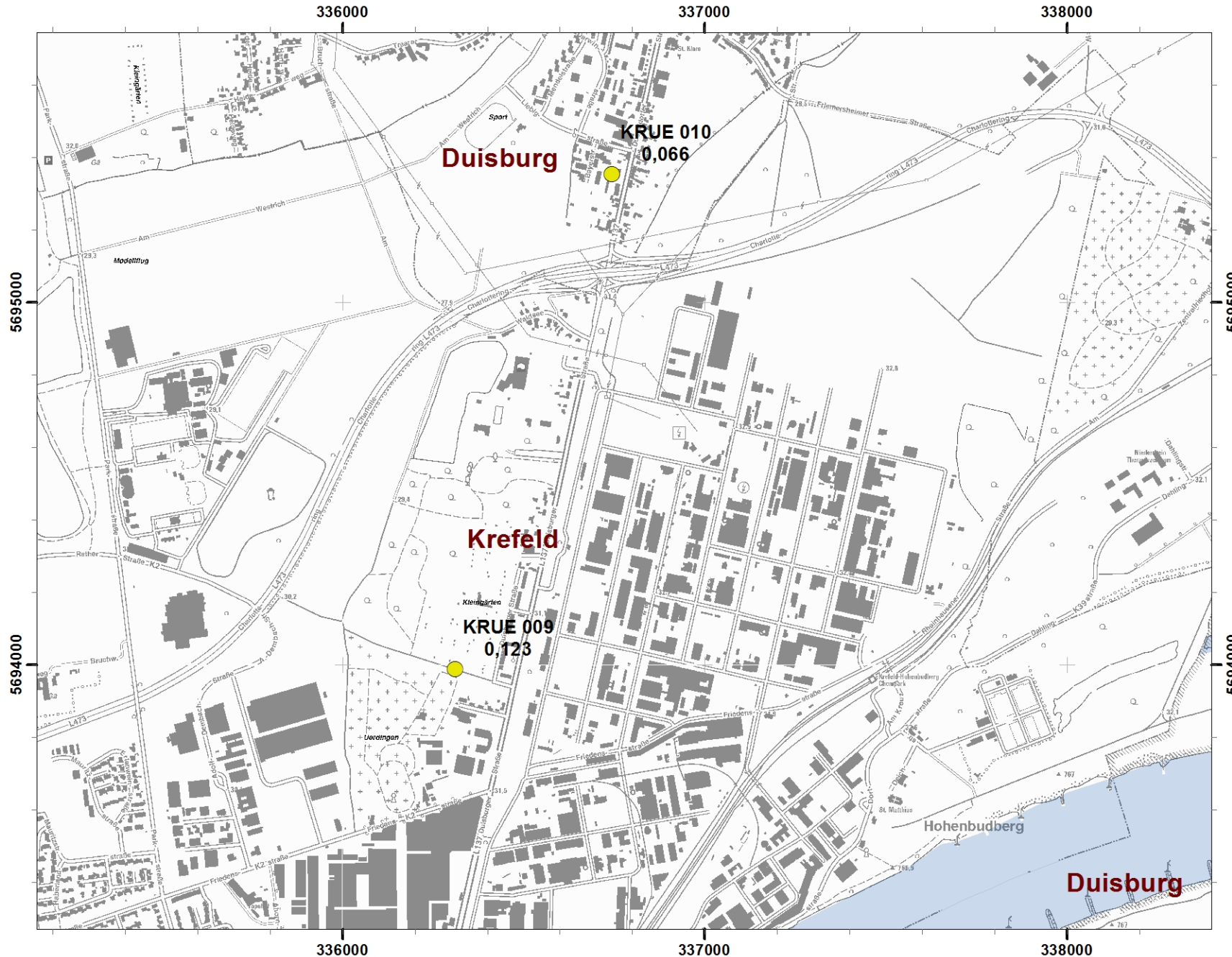
Kilometer

1:15.000 1 cm = 0,1 km

ETRS-1989-UTM-Zone-32N

Krefeld-Uerdingen 2016

Landesamt für Natur,
Umwelt und Verbraucherschutz
Nordrhein-Westfalen



Staubniederschlag

- < 0,18 g/(m² d)
- > 0,18 <= 0,35 g/(m² d)
- > 0,35 g/(m² d)

Stand: 04/2017



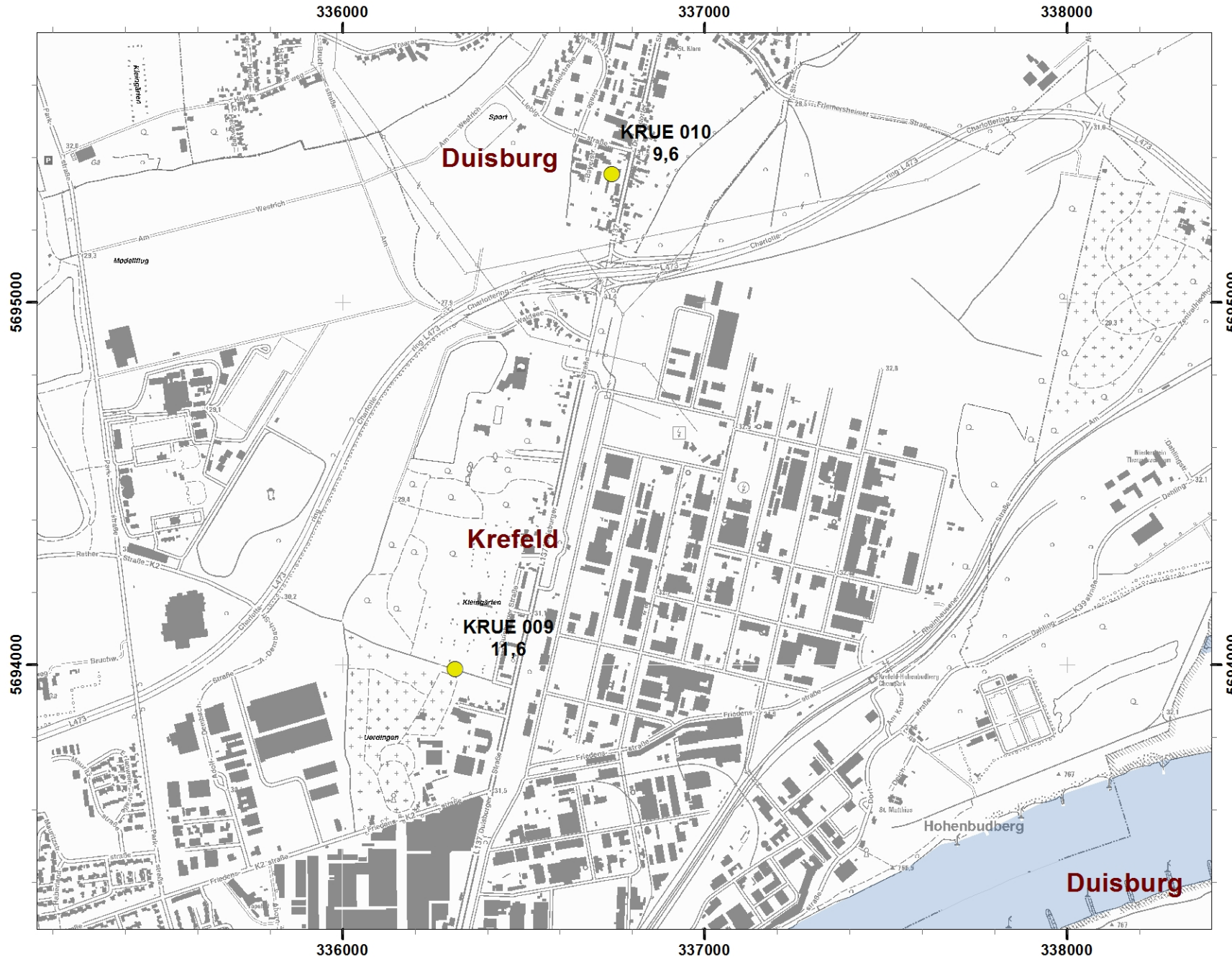
0 0,1 0,2 0,4 0,6
Kilometer

1:15.000 1 cm = 0,1 km

ETRS-1989-UTM-Zone-32N

Krefeld-Uerdingen 2016

Landesamt für Natur,
Umwelt und Verbraucherschutz
Nordrhein-Westfalen



Blei im Staubbiederschlag

- $\leq 50 \mu\text{g} / (\text{m}^2 \text{d})$
- $> 50 \leq 100 \mu\text{g} / (\text{m}^2 \text{d})$
- $> 100 \mu\text{g} / (\text{m}^2 \text{d})$

Stand: 04/2017



0 0,1 0,2 0,4 0,6
Kilometer

1:15.000 1 cm = 0,1 km

ETRS-1989-UTM-Zone-32N

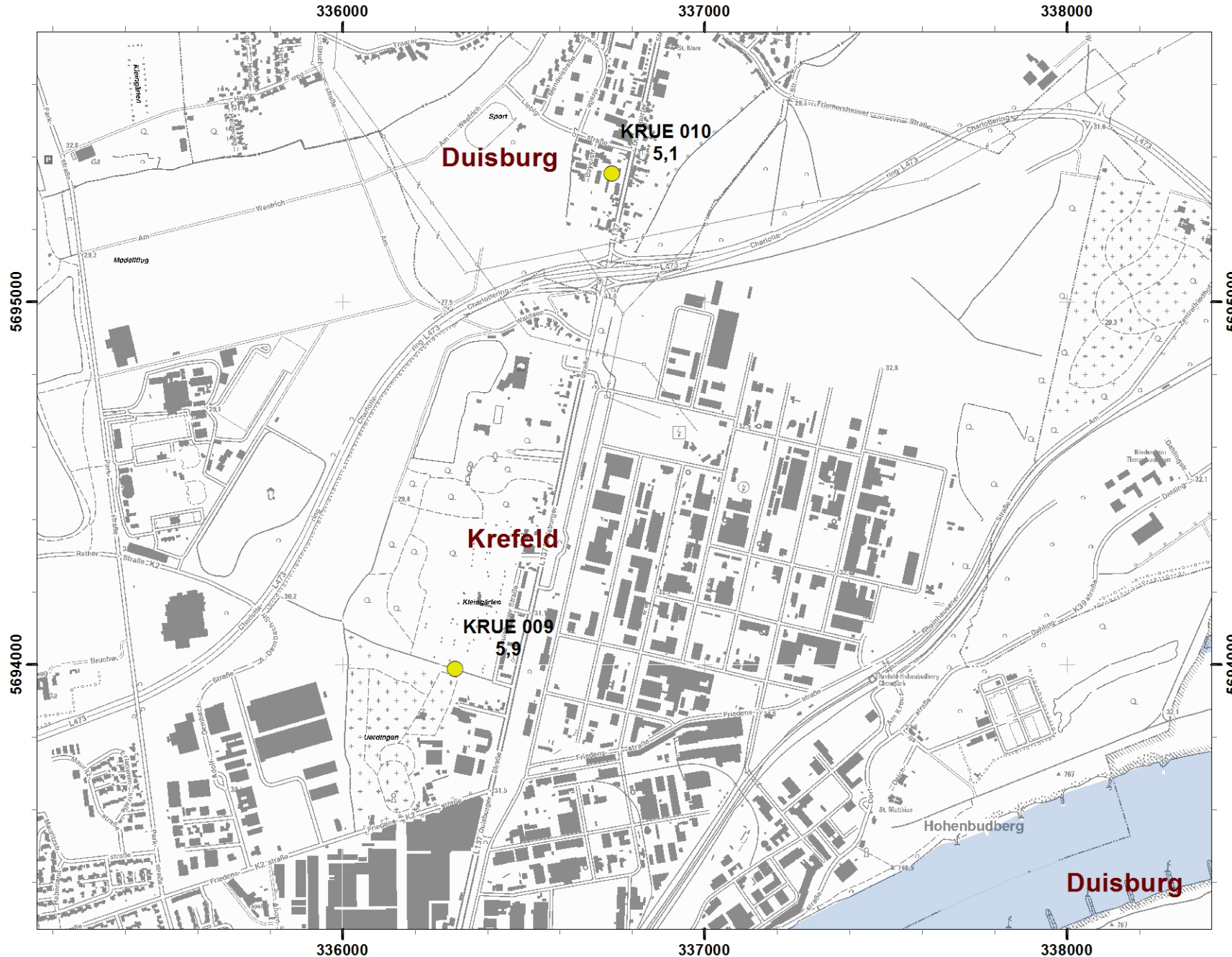
Krefeld-Uerdingen 2016

Landesamt für Natur,
Umwelt und Verbraucherschutz
Nordrhein-Westfalen

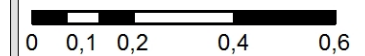


Nickel im Staubniederschlag

- $\leq 7,5 \mu\text{g} / (\text{m}^2 \text{d})$
- $> 7,5 \leq 15 \mu\text{g} / (\text{m}^2 \text{d})$
- $> 15 \leq 50 \mu\text{g} / (\text{m}^2 \text{d})$
- $> 50 \mu\text{g} / (\text{m}^2 \text{d})$



Stand: 04/2017



Kilometer

1:15.000 1 cm = 0,1 km

ETRS-1989-UTM-Zone-32N

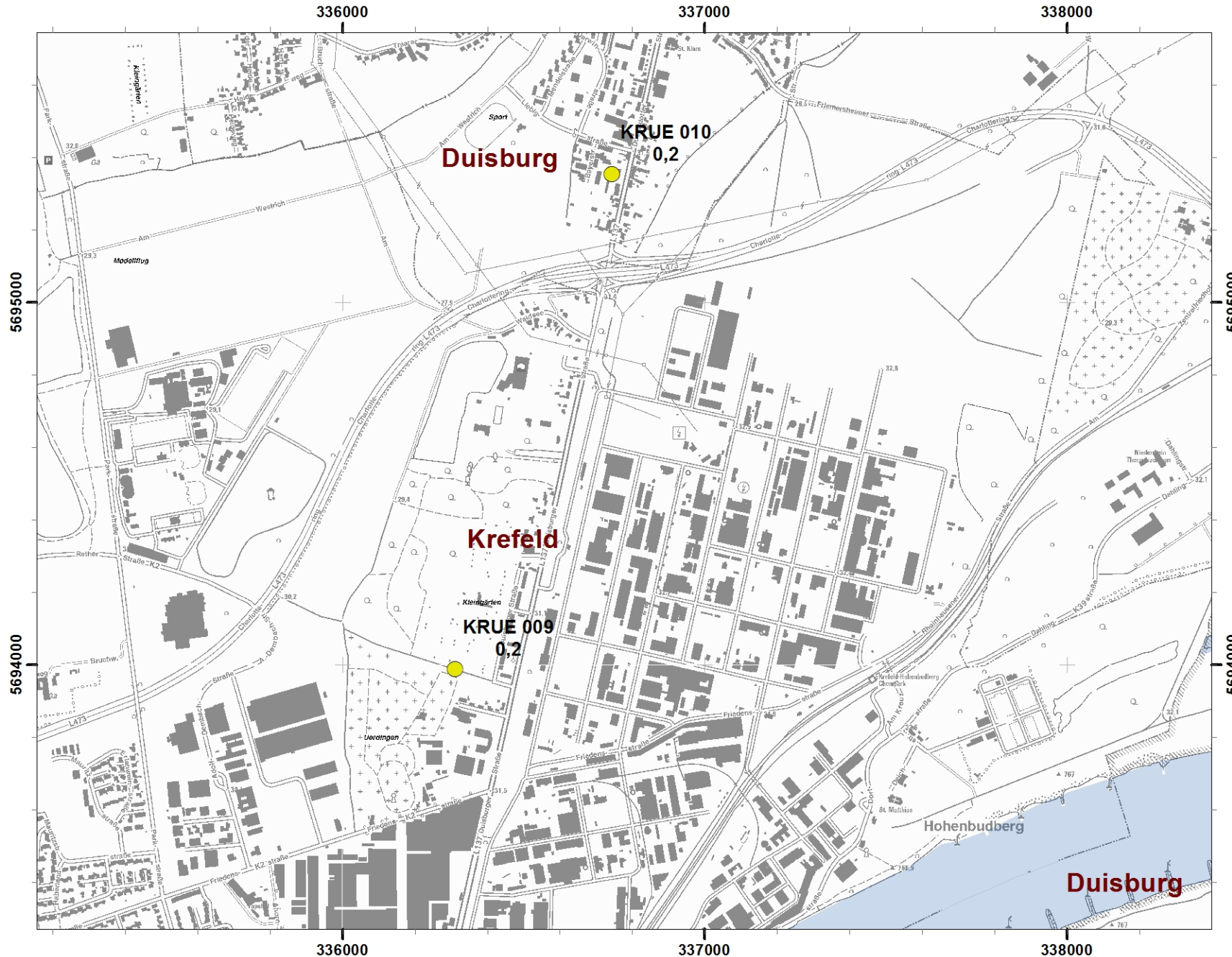
Krefeld-Uerdingen 2016

Landesamt für Natur,
Umwelt und Verbraucherschutz
Nordrhein-Westfalen

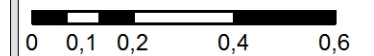


Cadmium im Staubbiederschlag

- $\leq 1 \mu\text{g} / (\text{m}^2 \text{d})$
- $> 1 \leq 2 \mu\text{g} / (\text{m}^2 \text{d})$
- $> 2 \mu\text{g} / (\text{m}^2 \text{d})$



Stand: 04/2017



Kilometer

1:15.000 1 cm = 0,1 km

ETRS-1989-UTM-Zone-32N

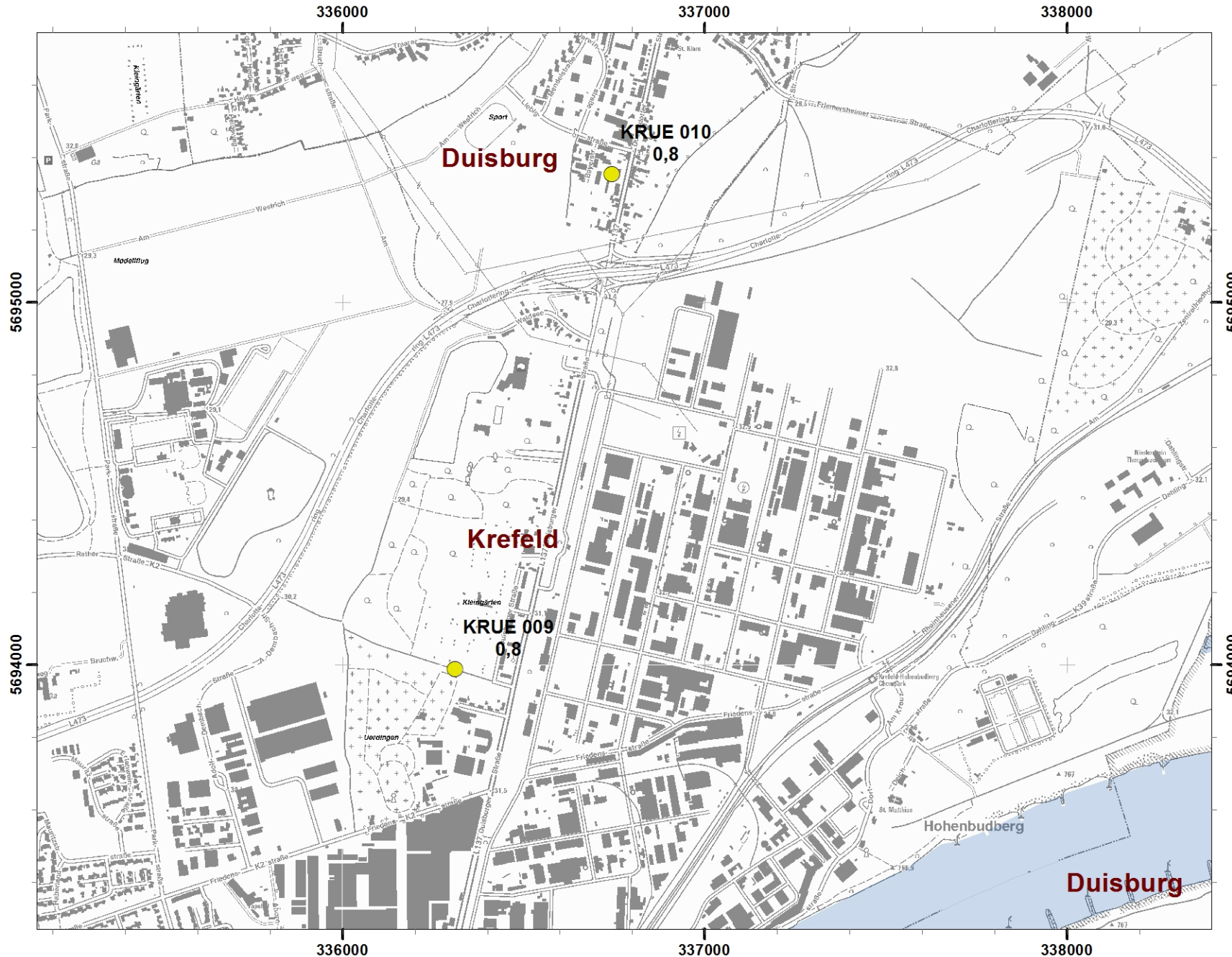
Krefeld-Uerdingen 2016

Landesamt für Natur,
Umwelt und Verbraucherschutz
Nordrhein-Westfalen



Arsen im Staubniederschlag

- $\leq 2 \mu\text{g} / (\text{m}^2 \text{d})$
- $> 2 \leq 4 \mu\text{g} / (\text{m}^2 \text{d})$
- $> 4 \mu\text{g} / (\text{m}^2 \text{d})$



Stand: 04/2017



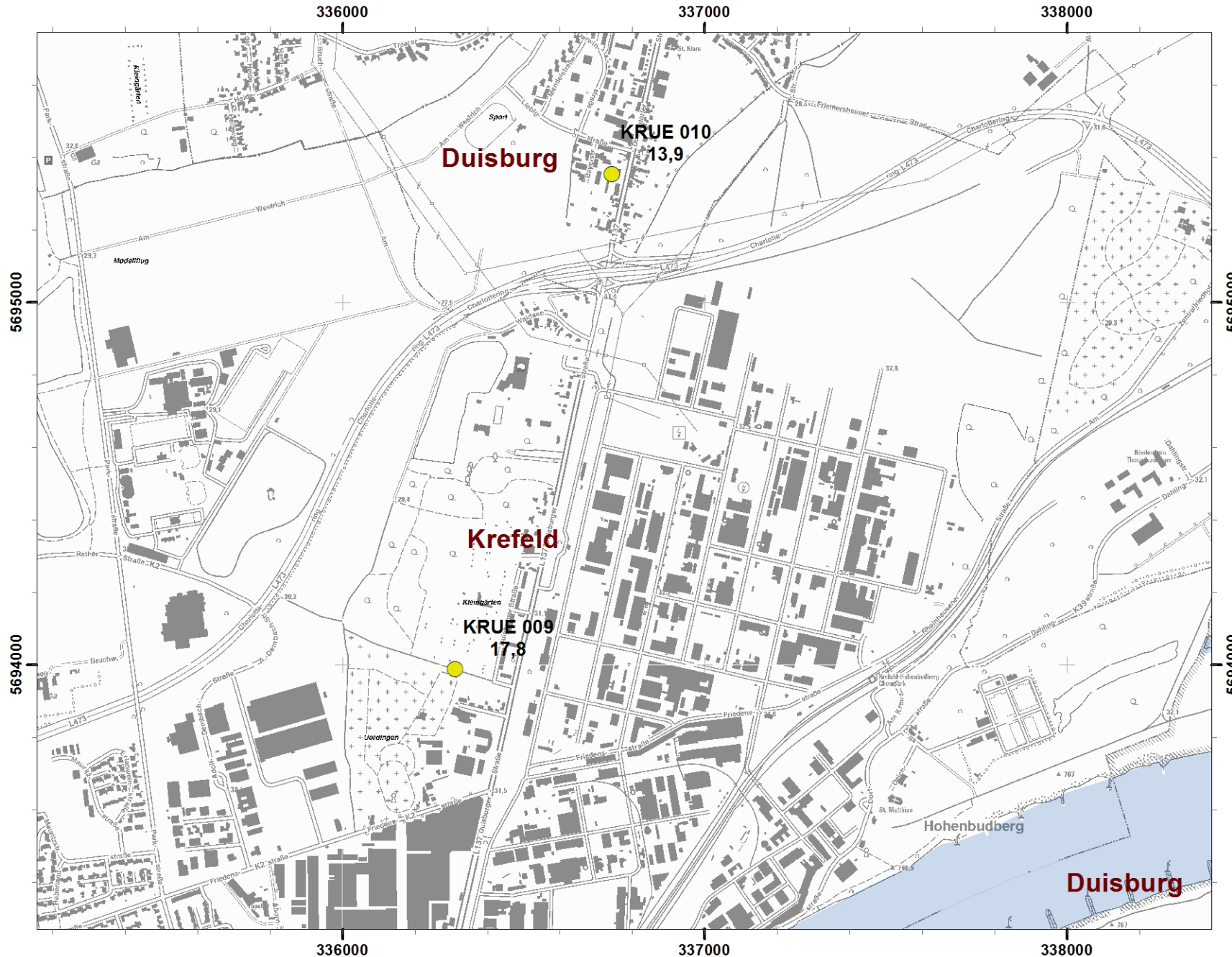
0 0,1 0,2 0,4 0,6
Kilometer

1:15.000 1 cm = 0,1 km

ETRS-1989-UTM-Zone-32N

Krefeld-Uerdingen 2016

Landesamt für Natur,
Umwelt und Verbraucherschutz
Nordrhein-Westfalen

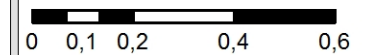


Chrom im Staubniederschlag

- $\leq 100 \mu\text{g} / (\text{m}^2 \text{d})$
- $> 100 \leq 200 \mu\text{g} / (\text{m}^2 \text{d})$
- $> 200 \leq 400 \mu\text{g} / (\text{m}^2 \text{d})$
- $> 400 \mu\text{g} / (\text{m}^2 \text{d})$



Stand: 04/2017



Kilometer

1:15.000 1 cm = 0,1 km

ETRS-1989-UTM-Zone-32N