

Ifd. Nr.	Gemarkung	Flur	Flurst. Nr.	Eigentümer
1	Asseln	6	15	Stadt Dortmund
2	Asseln	6	768	Stadt Dortmund
3	Asseln	6	16	Stadt Dortmund
4	Asseln	6	17	Große-Schmidtman, Friedhelm Ludwig Hermann
5	Asseln	6	776	Stadt Dortmund
6	Asseln	6	149	Evangelische Kirche in Schürle
7	Asseln	6	141	Evangelische Kirche in Schürle
8	Asseln	6	139	Schulte Ellen

Zeichenerklärung

- RKS 2 Rammkernsondierung Nr.2
- ▼ V 2 Versickerungsversuch Nr.2 (im 'offenen Bohrloch')
- V 1 Versickerungsversuch Nr.1 (Doppelringinfiltrimeter)
- NE Notentlastung
- Ü Oberlauf
- SW Sickerwall
- vorh. Städt. Entwässerungskanal
- gepl. Überlaufleitung
- - Einzugsgebietsgrenze
- - Grenze Grunderwerb

4.					
3.					
2.					
1.					
Nr.:	Änderung:	gegr. am:	Name:	gepr. am:	Name:

Versorgungsleitungen

Zeichenerklärung:

- Vorhandener Kanal
- Gasleitung
- Wasserleitung
- Telekommunikationsleitung
- R Regenwasserschacht
- S Schmutzwasserschacht
- M Mischwasserschacht
- Stromleitung
- Fernwärmeleitung
- Sonstige Leitung
- ▶ Druckrohrleitung
- ▶ Regenwasserkanal
- ▶ Schmutzwasserkanal
- ▶ Mischwasserkanal

Anmerkung:
 Die dargestellten Versorgungsanlagen sind aus den von den Versorgungsunternehmen zur Verfügung gestellten Planunterlagen (teilweise unmaßstäblich und ohne Einmessung) übernommen worden. Die genaue Lage ist in der Örtlichkeit durch Querschläge festzustellen. Die Eintragungen haben keinen Anspruch auf Vollständigkeit. Der Auftragnehmer hat sich vor Baubeginn bei den Versorgungsunternehmen über die genaue Lage der Versorgungsanlagen zu erkunden.

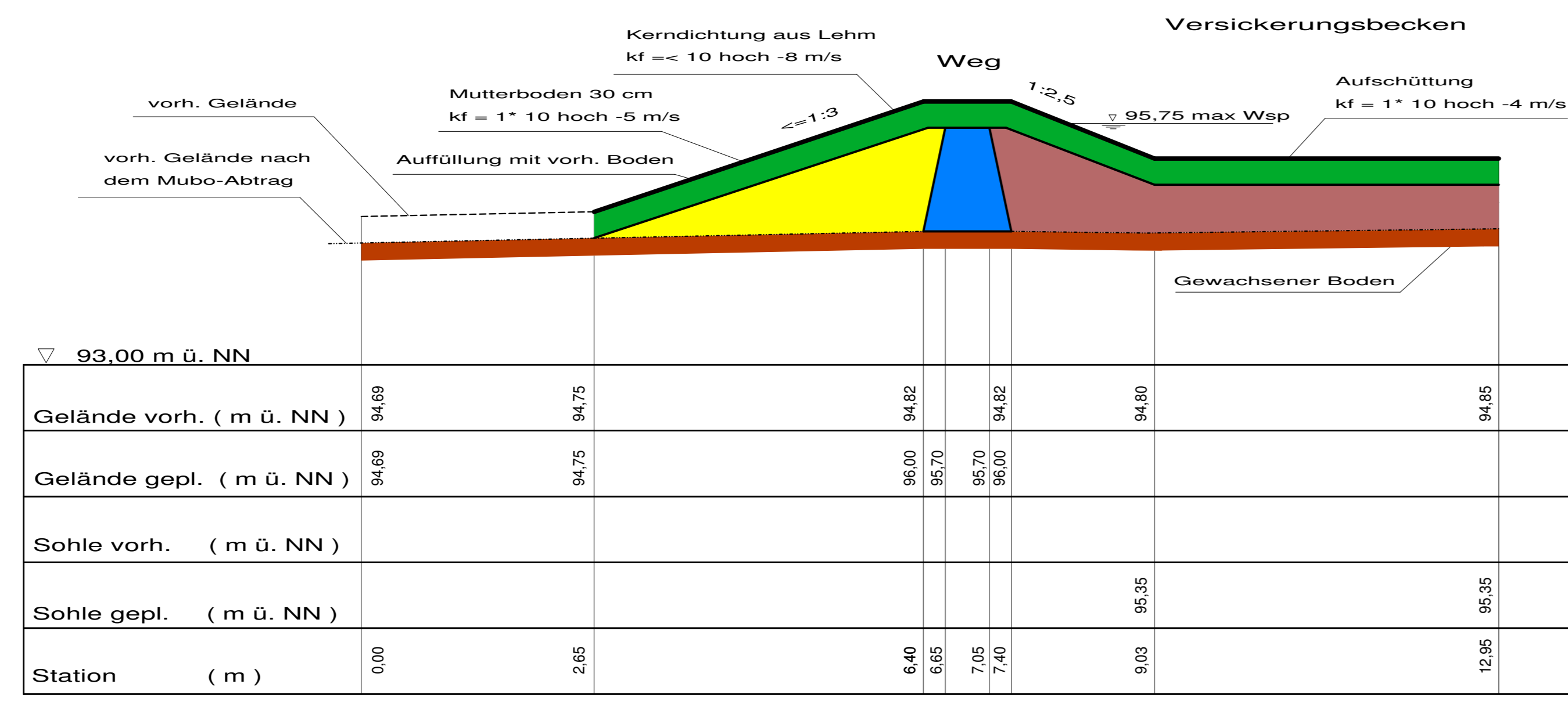
Höhen- bezugs- punkte:	1. Aplerbeckerstraße 111 Boizen Straßenseite nördlich 94,603
	2.
	3.
	4.

Stadt Dortmund
Tiefbauamt
Abt. Stadtentwässerung

Hinterlandentwässerung Wickede/Asseln
Do-Asseln
Lageplan Versickerungsanlage und Gewässer Hengstgasse

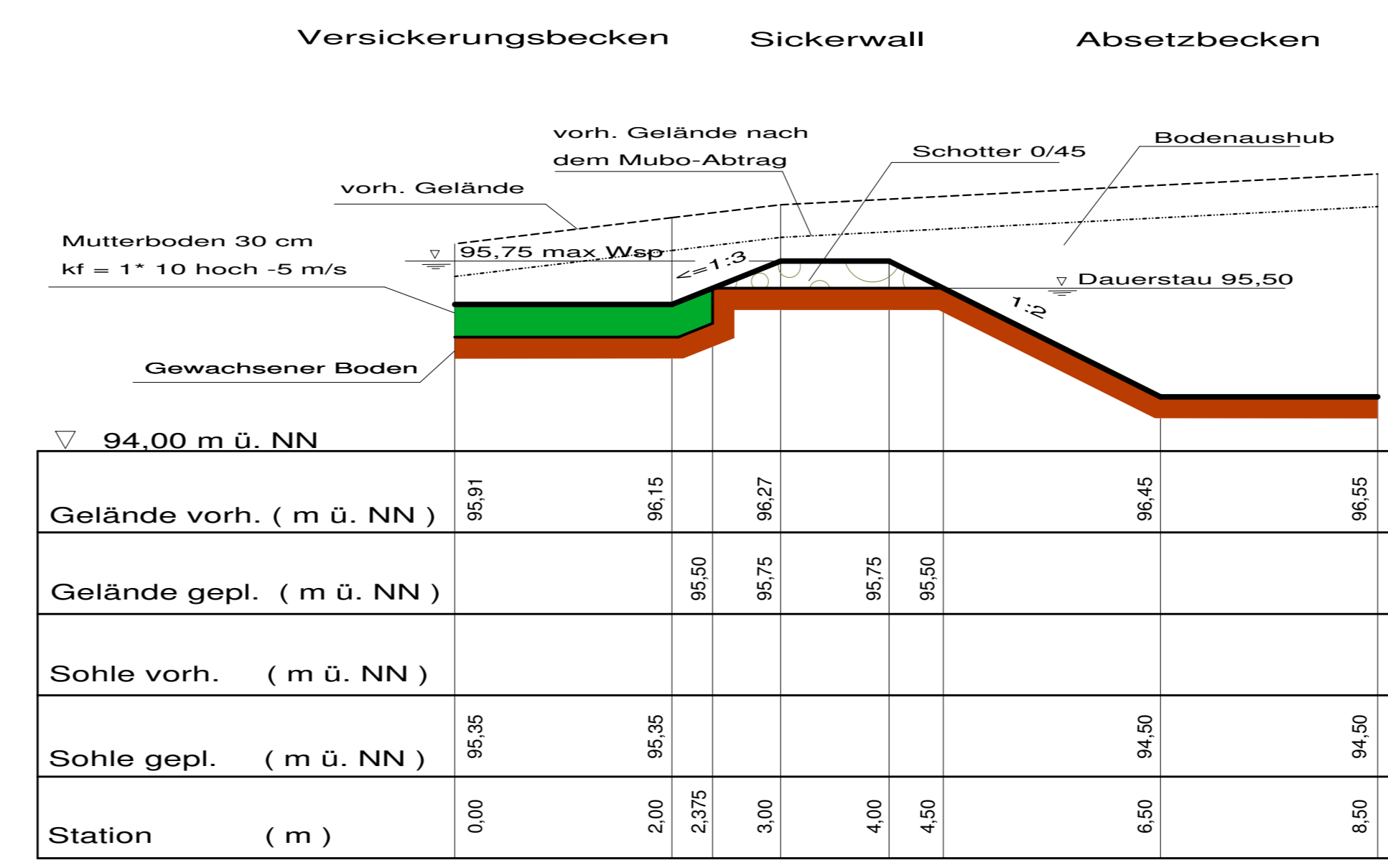
Stichwort: Hengstgasse	Datum: 14.12.2005
Lageplan: M: 1 : 1000	Länge: M: 1:
Einzugsgebiet: LK	Fach Nr.: 968
Plan Nr.: 20106	

©: BÜRO ALDEN/GEWÄSSER/DM/Stempel Adler/Stampel_Adler.gip
 Stempel_Lageplan; 14.12.2005; 09:48:50



▽ 93.00 m ü. NN								
Gelände vorh. (m ü. NN)	94.69	94.75	94.82	94.82	94.80			94.85
Gelände gepl. (m ü. NN)	94.69	94.75	95.00	95.70	96.00	94.82		
Sohle vorh. (m ü. NN)								
Sohle gepl. (m ü. NN)					95.35			95.35
Station (m)	0.00	2.85	6.40	6.65	7.05	7.40	9.03	12.95

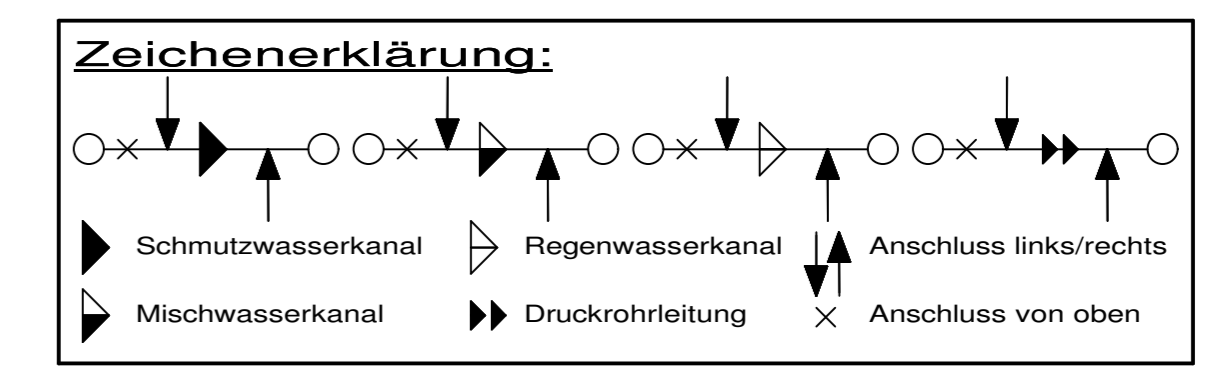
Schnitt A - A



▽ 94.00 m ü. NN								
Gelände vorh. (m ü. NN)	95.01	95.15	95.27	95.27	95.45			95.55
Gelände gepl. (m ü. NN)		95.50	95.75	95.75	95.50			
Sohle vorh. (m ü. NN)								
Sohle gepl. (m ü. NN)	95.35	95.35			94.50			94.50
Station (m)	0.00	2.00	2.275	3.00	4.00	4.50	6.50	8.50

Schnitt D - D

4.				
3.				
2.				
1.				
Nr.:	Änderung:	gepr. am:	Name:	gepr. am:



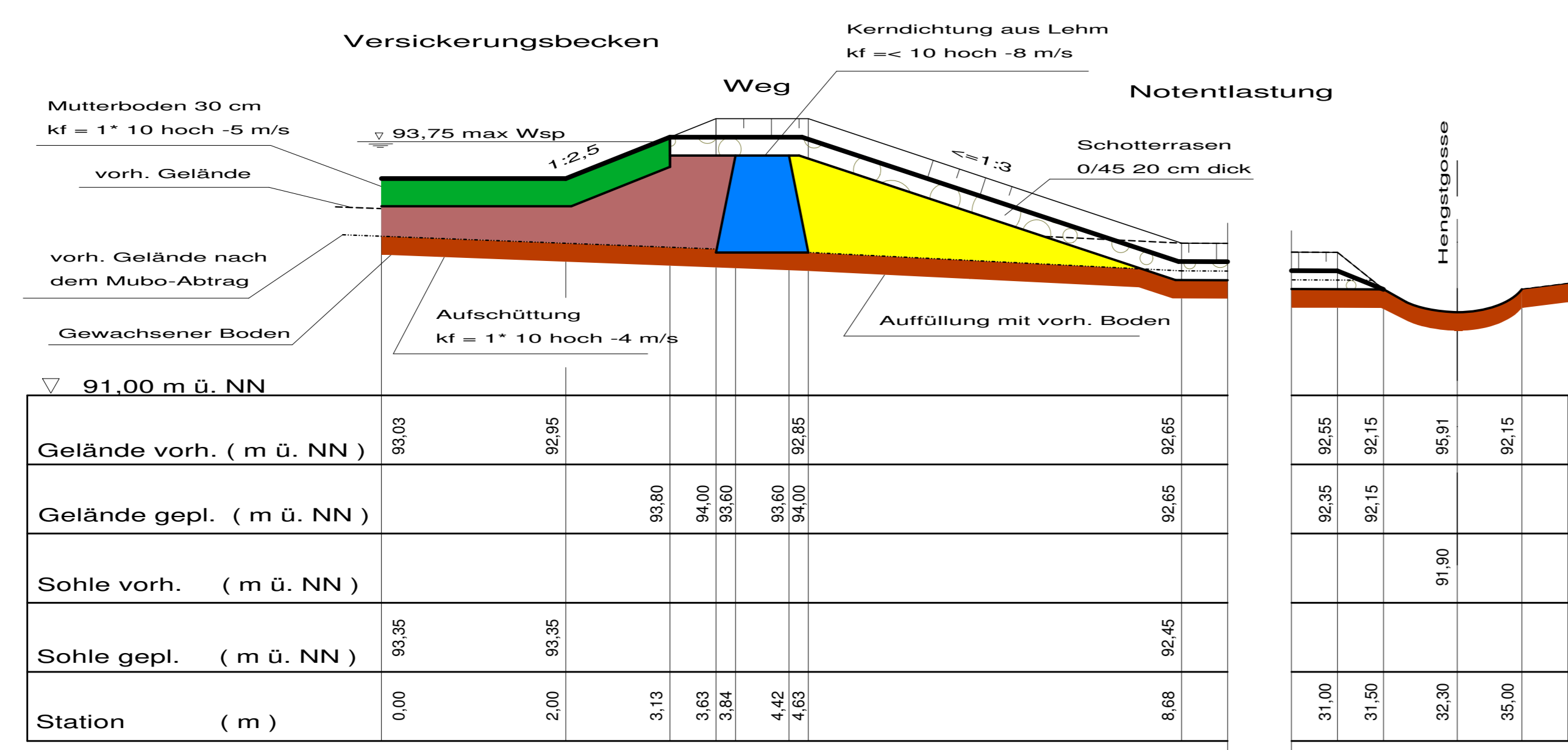
Höhen:	1. Aplerbeckerstraße 111 Bolzen Straßenseite nördlich 94.611
benutz:	2.
punkte:	3.
	4.

Stadt Dortmund
Tiefbauamt
Abt. Stadtentwässerung

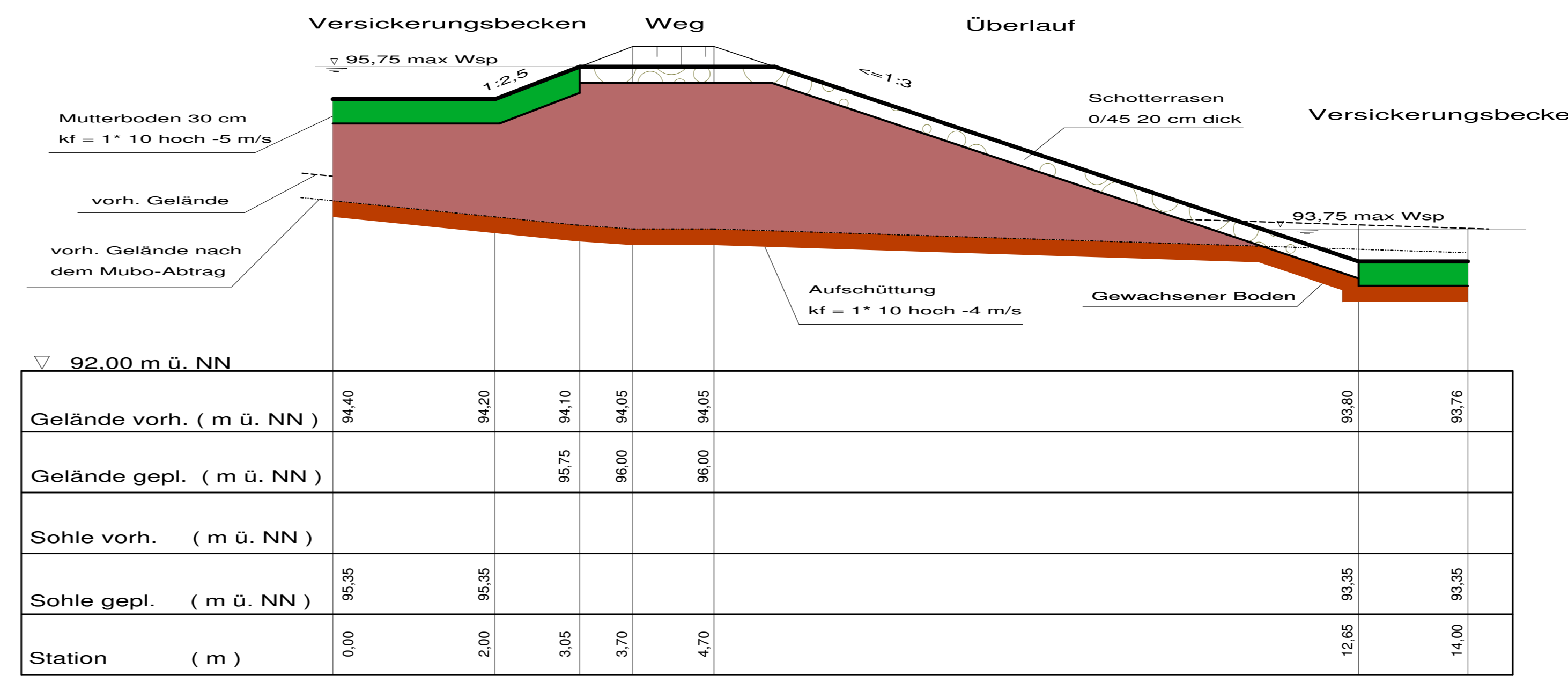
Bühnen:
Hinterlandentwässerung Wickede/ Asseln
Do- Asseln
Schnitte A-A und D-D

Blatt:	Versickerungsanlage Hengstgasse	Datum:	03.05.2005
Lageplan M:	Länge M: 1:50	Höhen M:	50
Planungsmaß:	LK	Plan Nr.:	958
Arbeitsplan:	Absetzbecken	Plan:	20108
Arbeitsplan:		Arbeitsplan:	20108
Name:	Dr. Fab.	Stellen:	Lenkührer
			Mate

© RZQ/Verkehrsbauamt/VA, Hengstgasse/Schnitte 2005/Schnitt_2_2_10VP; Schnitt_A-A_08.02.2005_11:05:19

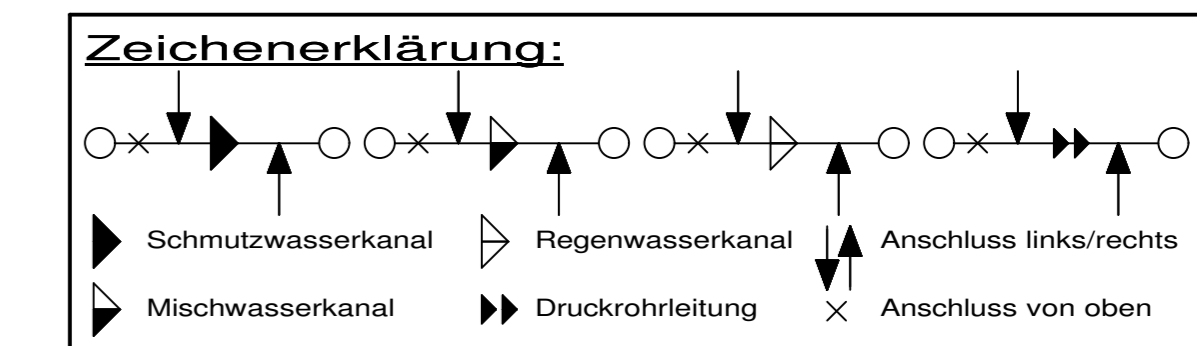


Schnitt B - B



Schnitt C - C

4.				
3.				
2.				
1.				
Nr.:	Änderung:	gekn. am	Name:	gepr. am



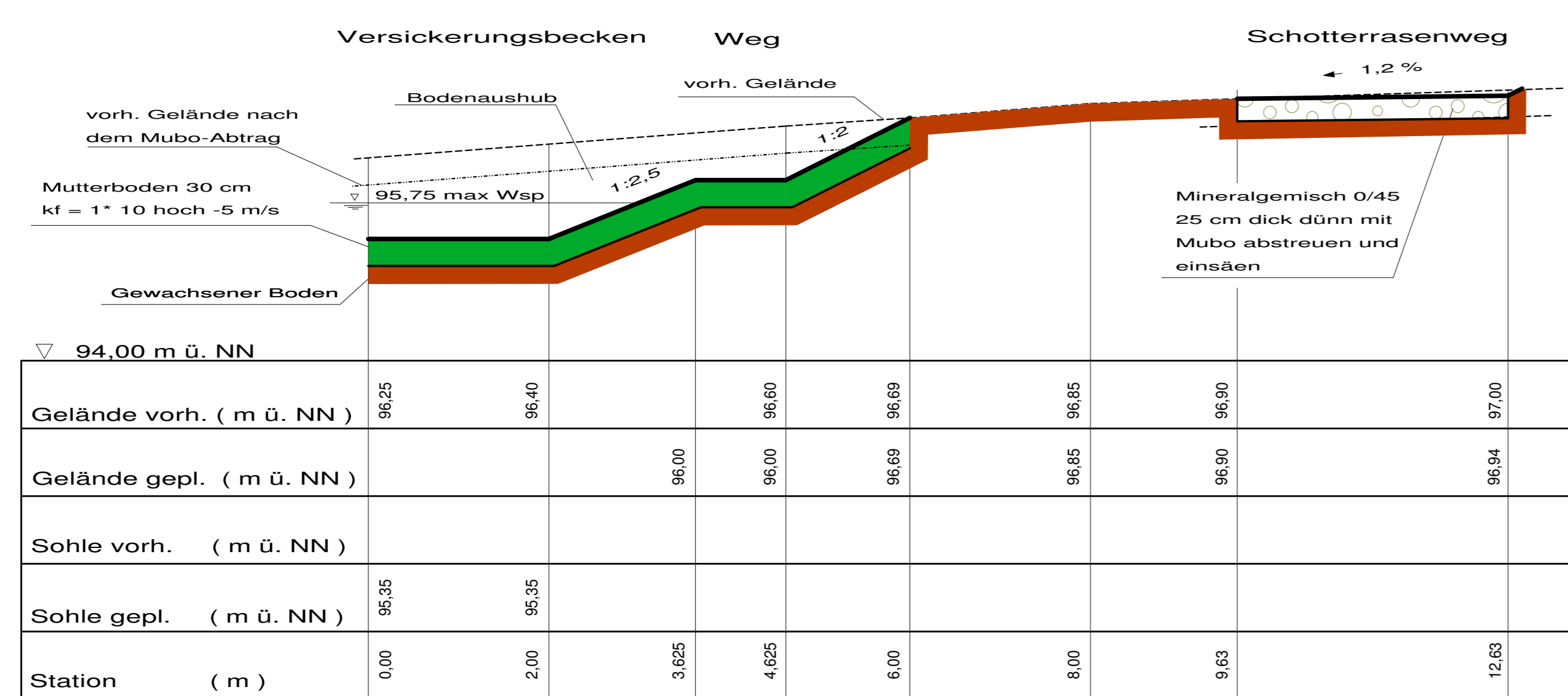
Höhen:	1. Aplerbeckerstraße 111 Bolzen Straßenseite nördlich 94.611
benutzte:	2.
punkte:	3.
	4.

Stadt Dortmund
Tiefbauamt
Abt. Stadtentwässerung

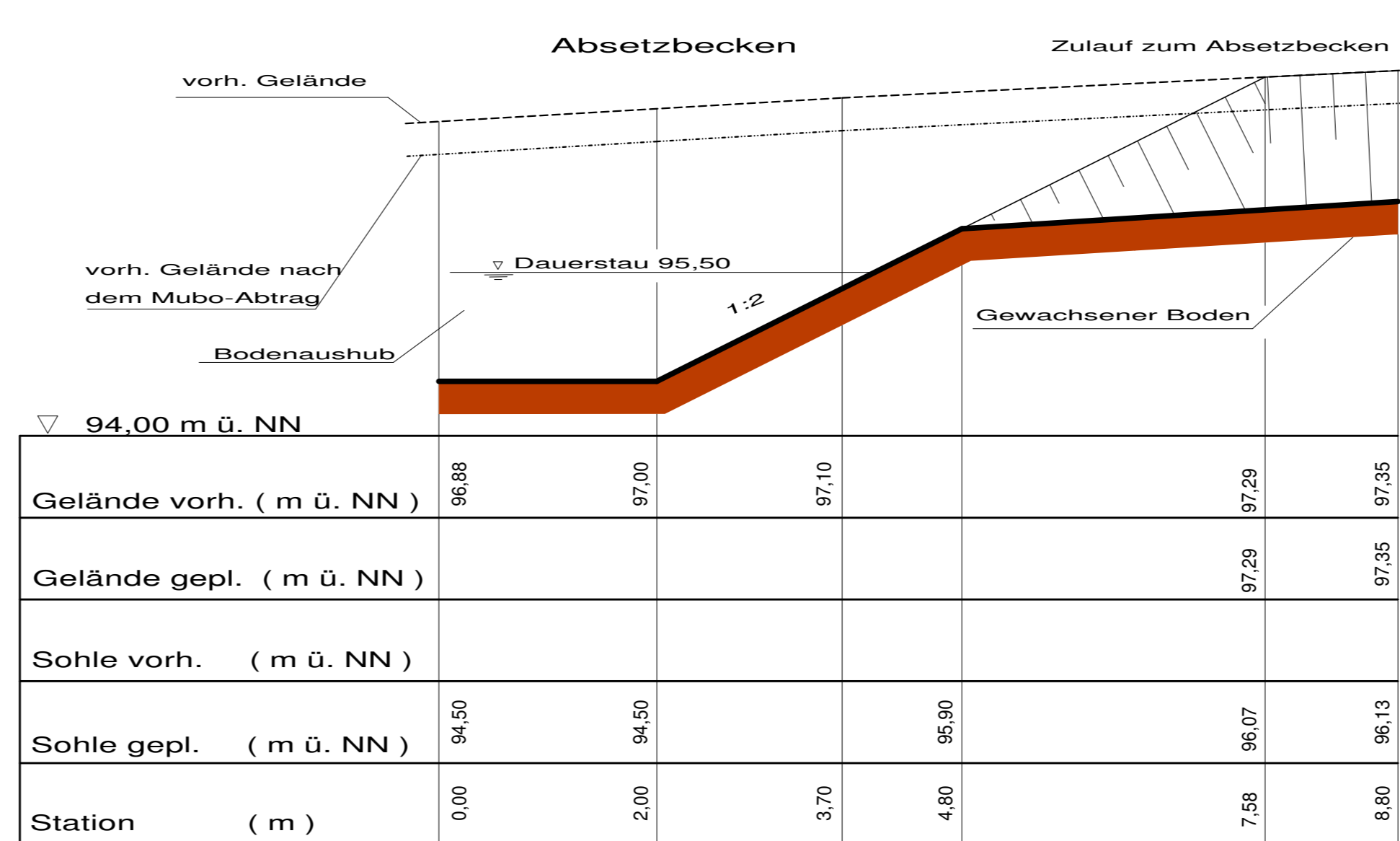
Betreiber:
Hinterlandentwässerung Wickede/ Asseln
Do-Asseln
Schnitte B-B u C-C

Stichtag:	Versickerungsanlage Hengstgasse	Datum:	03.05.2005
Lageplan M.:	Länge M. 1: 50	Höhen M. 1:	50
Entwurfsmaßstab:	LK	Fach Nr.:	958
Arbeitsplan:	Abteilungsleiter:	gepr.:	20107
Arbeitsplan:	Arbeitsplan:	Arbeitsplan:	Arbeitsplan:
Arbeitsplan:	Arbeitsplan:	Arbeitsplan:	Arbeitsplan:


© RUDJahr/Asseln/Hinterlandentwässerung/Wickede/Schnitte B-B u C-C
Schnitt B-B: 03.05.2005, 11:00:00



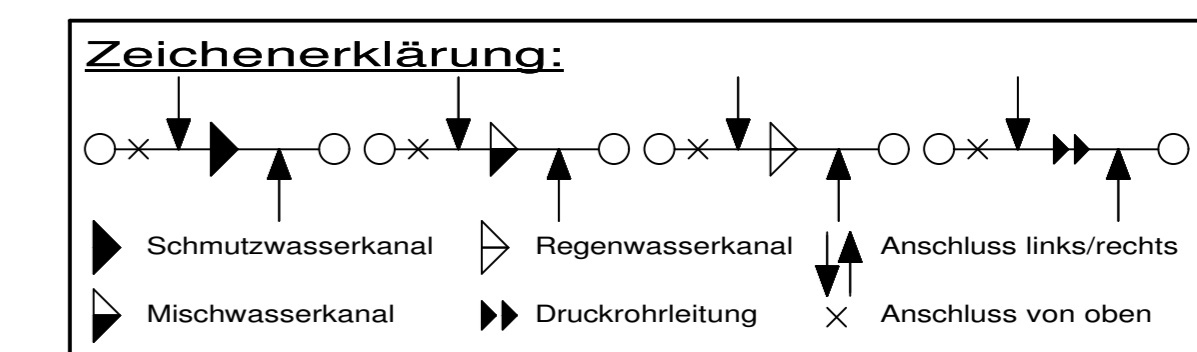
Schnitt F - F



Schnitt E - E



4.					
3.					
2.					
1.					
Nr.:	Änderung:	gekn. am	Name:	gepr. am	Name:



Höhen:	1. Aplerbeckerstraße 111 Bolzen Straßenseite nördlich 94,611
benutz:	2.
punkte:	3.
	4.

Stadt Dortmund
Tiefbauamt
Abt. Stadtentwässerung

Betreiber:
Hinterlandentwässerung Wickede/ Asseln

Do- Asseln
Schnitte E-E und F-F

Skizzen:	Versickerungsanlage Hengstgasse	Datum:	03.05.2005	
Längen: M:	Länge M: 1 50	Höhen: M: 1:	50	
Entwurf: LK	Fach: 968	Plan: 2010B-1		
Arbeitsplan:	Abteilungsleiter:	gepr:	Revisoren: 2005/05/11	
Keine	D. Fab	Stoffen	Lehrkräfte	Meile

© 1999/2004/2005/2006/2007/2008/2009/2010/2011/2012/2013/2014/2015/2016/2017/2018/2019/2020/2021/2022/2023/2024/2025